

# Les quartiers prioritaires de la politique de la ville en région Centre-Val de Loire

## CHIFFRES CLÉS

En 2018, **152 000** personnes soit **6,0 %** de la population régionale résident dans l'un des **52** QPV



**40,0 %** de la population des QPV de la région habite les métropoles d'Orléans et Tours



**19** contrats de ville régissent les QPV du Centre-Val de Loire depuis 2015



## 1. Localisation et population - des quartiers prioritaires du Centre-Val de Loire

28 Eure-et-Loir	QPV
Chartres	Quartier Des Clos
Châteaudun	Camus - Schweitzer
Dreux, Sainte-Gemme-Moronval	Dunant - Kennedy
Dreux, Vernouillet	Les Bâtes Tabellonne Les Rochelles - Barthou
Lucé	Vieux Puits Bruxelles - Arcades - Béguines
Mainvilliers	Tallemont - Bretagne
Nogent-le-Rotrou	Le Val
Vernouillet	Les Vauvettes

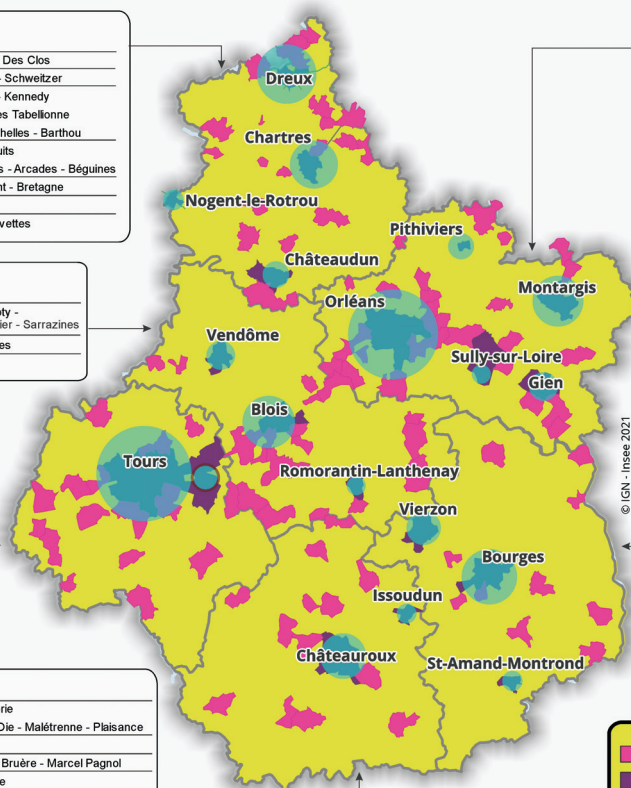
41 Loir-et-Cher	QPV
Blois	Kennedy - Coty - Croix Chevallier - Sarrazines
Romorantin-Lanthenay	Les Favignolles
Vendôme	Les Rottes

37 Indre-et-Loire	QPV
Amboise	La Verrerie Patte D'Oie - Malétrenne - Plaisance
Joué-lès-Tours	Rabière
La Riche	Niqueux Bruère - Marcel Pagnol
Saint-Pierre-des-Corps	Rabaterie
Tours	Fontaines Rochepinard Rives Du Cher Europe Sanitas Maryse Bastié Bords De Loire

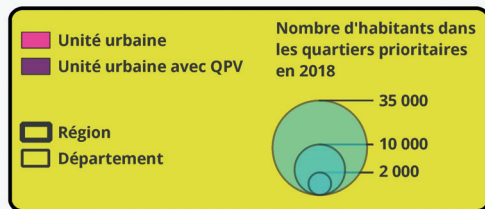
36 Indre	QPV
Châteauroux	Beaulieu Saint Jean - Saint Jacques Vaugirard - Saint Christophe
Issoudun	Nation Bernardines

45 Loiret	QPV
Châlette-sur-Loing	Vésine
Fleury-les-Aubrais	Le Clos De La Grande Salle Andrillons Ormes Du mail Lignerolles
Gien	Champ De La Ville Montoire
Montargis	La Chaussée
Montargis, Châlette-sur-Loing	Le Bourg - Chautemps
Montargis, Châlette-sur-Loing, Villemandeur	Le Plateau
Orléans	Dauphine La Source Argonne Blossières
Pithiviers	Quartiers Nord Saint Aignan
Saint-Jean-de-Braye	Pont Bordeaux
Saint-Jean-de-la-Ruelle	Les Chaises
Sully-sur-Loire	Les 3 Fontaines Le Hameau

18 Cher	QPV
Bourges	Bourges Nord Val d'Auron - Bourges
Saint-Amand-Montrond	Le Vernet - Saint Amand Montrond
Vierzon	Clos Du Roy - Centre Ville - Vierzon

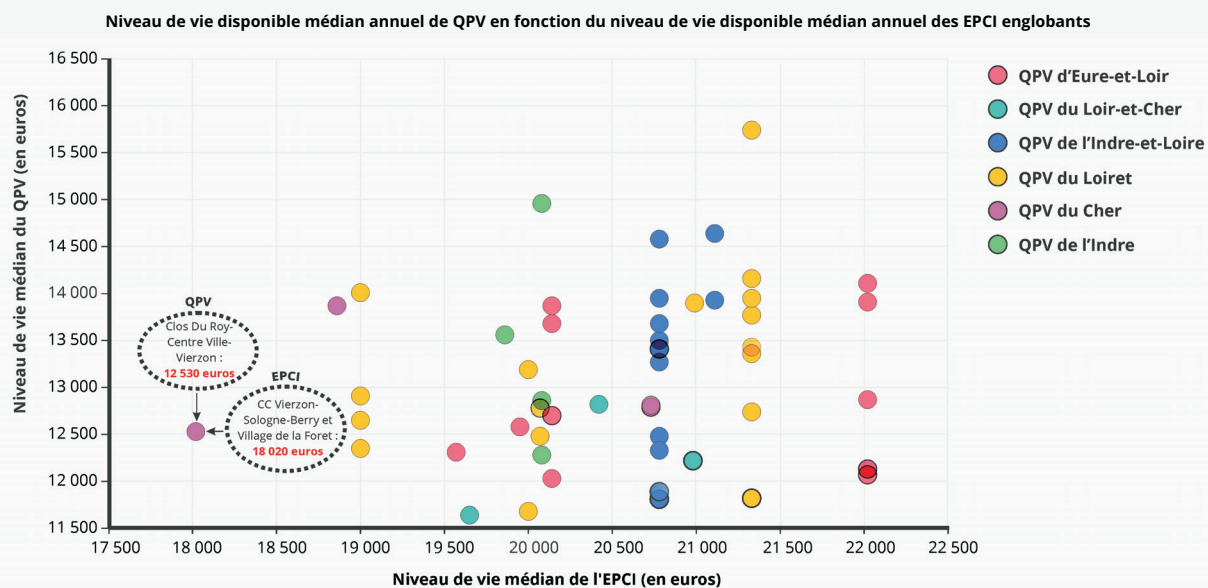


© IGN - Insee 2021



Champ : découpage géographique des Unités Urbaines (UU) 2020.  
Source : Insee, Recensement de la population 2018

## 2. Des écarts de niveau de vie parfois importants entre les QPV et leur EPCI

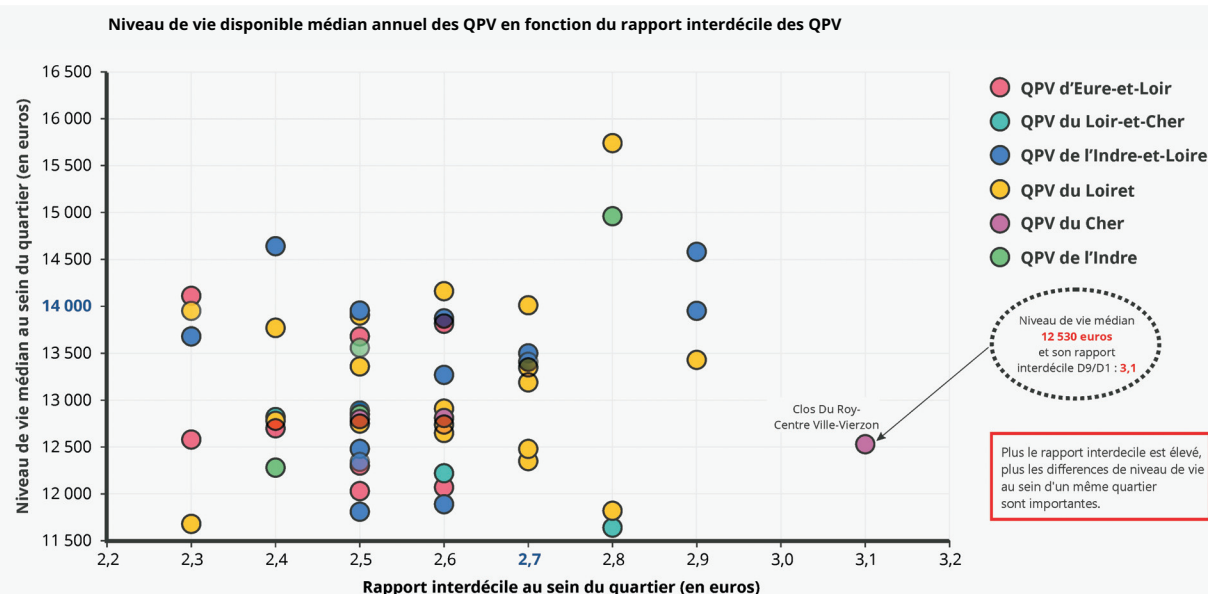


**Lecture :** le niveau de vie médian annuel du quartier du Clos du Roy – Centre Ville – Vierzon est de **12 530 euros** et celui de la CC Vierzon-Sologne-Berry et Villages de la Forêt est de **18 020 euros**. Ce sont des niveaux faibles par rapport aux autres QPV de la région. Les alignements verticaux renvoient à l'appartenance à un même EPCI.

**Champ :** Centre-Val de Loire.

Sources : Insee ; DGFIP ; Cnaf ; Cnav ; CCMSA, Fichier localisé social et fiscal 2017

## 3. Des différences de niveau de vie au sein même des quartiers



**Lecture :** le niveau de vie médian annuel du quartier du Clos du Roy – Centre Ville – Vierzon est de **12 530 euros** et son rapport interdécile **D9/D1** est de **3,1** (le niveau de vie des 10 % les plus riches dépasse 3,1 fois celui des 10 % les plus pauvres). Il s'agit donc d'un QPV au niveau de vie disponible médian faible et au rapport interdécile caractéristique de fortes différences de niveau de vies entre les habitants du quartier. Les alignements verticaux renvoient à l'appartenance à un même EPCI.

**Remarque :** La partie décimale du rapport interdécile a été arrondie au dixième dans l'ensemble des QPV, ce qui induit un alignement des points sur le graphique.

**Champ :** Centre-Val de Loire.

Sources : Insee ; DGFIP ; Cnaf ; Cnav ; CCMSA, Fichier localisé social et fiscal 2017



### POUR MIEUX COMPRENDRE

La **médiane des niveaux de vie** correspond au niveau au-dessous duquel se situent 50 % des niveaux de vie. C'est de manière équivalente le niveau au-dessus duquel se situent 50 % des niveaux de vie.

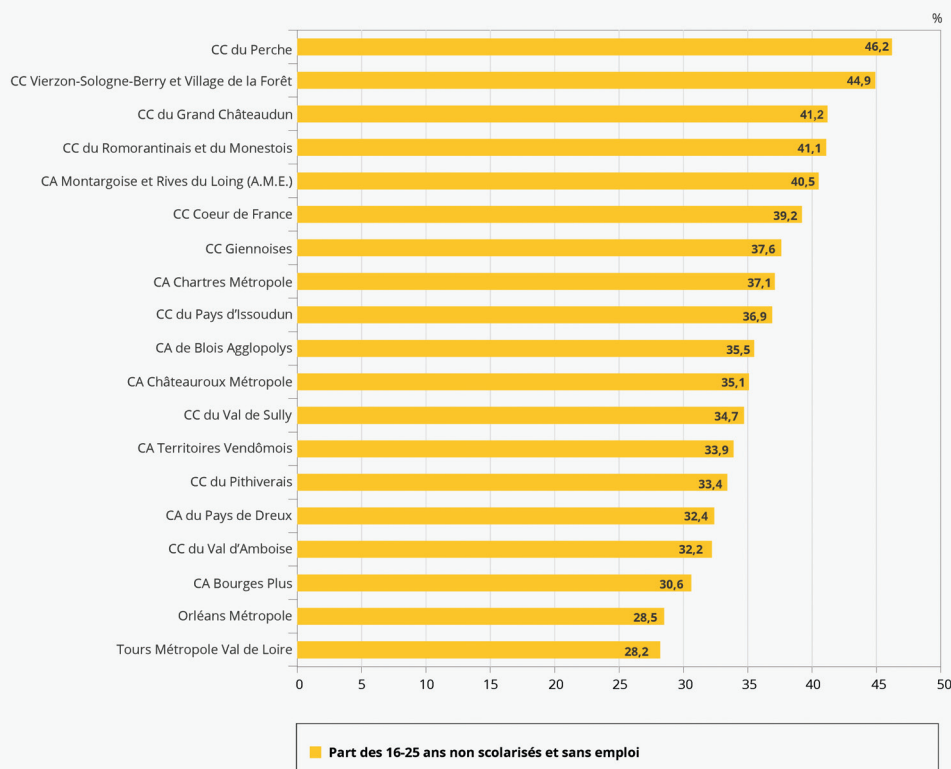
Le **rapport interdécile des niveaux de vie** mesure l'écart entre le 9<sup>e</sup> décile "D9" (le niveau de vie à partir duquel un ménage fait partie des 10 % les plus riches) et le 1<sup>er</sup> décile "D1" (le niveau de vie en deçà duquel un ménage fait partie des 10 % les plus pauvres).

Le **niveau de vie** est égal au revenu disponible du ménage divisé par le nombre d'unités de consommation (UC). Le niveau de vie est donc le même pour tous les individus d'un même ménage. Le niveau de vie correspond à ce qu'Eurostat nomme « revenu disponible équivalent ».

Les **unités de consommation (UC)** sont généralement calculées selon l'échelle d'équivalence dite de l'OCDE modifiée qui attribue 1 UC au premier adulte du ménage, 0,5 UC aux autres personnes de 14 ans ou plus et 0,3 UC aux enfants de moins de 14 ans.

#### ► 4. En Centre-Val de Loire, des QPV aux profils divers en matière de chômage et d'intégration des jeunes

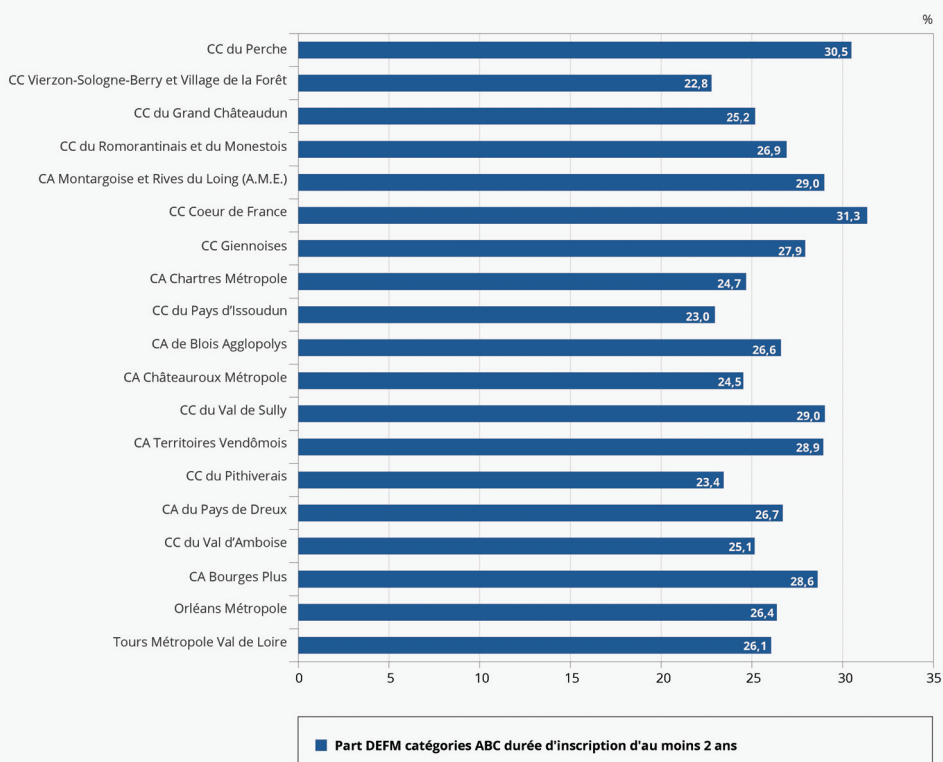
##### 4a - Part des 16-25 ans non scolarisés et sans emploi dans l'ensemble des QPV par EPCI



**Champ** : population des 16-25 ans – Ensemble des QPV par EPCI du Centre-Val de Loire.

Source : Insee, Recensement de la population 2016

##### 4b - Part des DEFM très longue durée de catégorie A,B,C dans l'ensemble des QPV par EPCI



**Champ** : demandeurs d'emploi de catégories A, B et C inscrits depuis plus de deux ans parmi l'ensemble des demandeurs d'emploi - Ensemble des QPV par EPCI du Centre-Val de Loire.

Source : Pôle emploi, DEFM 2019

## ► 5. Les principaux indicateurs sociaux en nombre et en pourcentage

Libellé des EPCI et des QPV	Population municipale (1)	Part des ménages d'une personne (2)	Part des ménages de 6 personnes ou plus (2)	Part des étrangers (2)	Part de l'ensemble des prestations sociales dans le revenu disponible (3)	Taux de pauvreté au seuil de 60 % du niveau de vie médian (3)	Niveau de vie annuel médian en euros (3)	Part d'allocataires bénéficiant du RSA (4)	Part des allocataires CAF mono-parent (4)
<b>18 Cher - CA Bourges Plus</b>	<b>102 679</b>	<b>40,4</b>	<b>1,2</b>	<b>4,8</b>	<b>6,4</b>	<b>14,9</b>	<b>21 090</b>	<b>16,8</b>	<b>15,6</b>
Bourges Nord	8 420	47,1	1,2	4,8	30,1	48,7	12 790	31,3	21,7
Val D'Auron - Bourges	2 536	48,0	///	11,7	32,7	48,6	12 810	33,1	28,9
<b>18 Cher - CC Cœur de France</b>	<b>18 315</b>	<b>40,4</b>	<b>1,2</b>	<b>4,8</b>	<b>6,9</b>	<b>16,7</b>	<b>19 090</b>	<b>15,5</b>	<b>13,8</b>
Le Vernet - Saint Amand Montrond	1 361	55,4	///	4,8	25,4	39,2	13 870	21,3	16,7
<b>18 Cher - CC Vierzon-Sologne-Berry et Villages de la Forêt</b>	<b>38 952</b>	<b>39,1</b>	<b>1,5</b>	<b>8,4</b>	<b>8,0</b>	<b>19,4</b>	<b>18 800</b>	<b>20,8</b>	<b>16,6</b>
Clos Du Roy - Centre Ville - Vierzon	4 005	54,5	///	25,2	28,1	51,0	12 530	32,8	18,3
<b>28 Eure-et-Loir - CA du Pays de Dreux</b>	<b>114 862</b>	<b>28,5</b>	<b>2,8</b>	<b>6,8</b>	<b>6,8</b>	<b>16,2</b>	<b>20 250</b>	<b>14,0</b>	<b>16,3</b>
Les Vauvettes	1 088	25,8	///	14,2	23,4	39,7	13 680	22,2	20,7
Les Bâtes Tabellionne	4 584	32,7	6,1	21,2	29,9	49,7	12 700	27,5	19,8
Les Rochelles - Barthou	981	17,3	///	16,1	22,5	40,2	13 870	17,2	13,6
Dunant - Kennedy	6 215	17,7	9,4	28,2	32,6	55,5	12 030	31,1	20,1
<b>28 Eure-et-Loir - CA Chartres Métropole</b>	<b>136 243</b>	<b>34,7</b>	<b>1,7</b>	<b>5,5</b>	<b>4,8</b>	<b>11,2</b>	<b>22 310</b>	<b>10,9</b>	<b>16,3</b>
Quartier Des Clos	2 118	36,9	9,2	24,0	21,8	37,9	13 910	19,7	23,1
Vieux Puits	1 880	39,2	///	20,6	25,3	48,2	12 870	25,9	27,9
Bruxelles - Arcades - Béguines	2 095	42,1	4,2	20,6	24,2	36,6	14 110	18,8	24,7
Tallemont - Bretagne	2 342	29,3	9,8	32,6	31,6	56,6	12 070	28,7	25,6
<b>28 Eure-et-Loir - CC du Grand Châteauudun</b>	<b>40 452</b>	<b>34,9</b>	<b>1,4</b>	<b>3,9</b>	<b>5,4</b>	<b>14,9</b>	<b>19 840</b>	<b>12,7</b>	<b>15,2</b>
Camus - Schweitzer	2 904	45,3	///	20,1	26,9	52,8	12 310	29,1	20,0
<b>28 Eure-et-Loir - CC du Perche</b>	<b>18 261</b>	<b>37,2</b>	<b>1,1</b>	<b>2,4</b>	<b>5,5</b>	<b>14,5</b>	<b>20 100</b>	<b>14,5</b>	<b>15,8</b>
Le Val	1 153	51,8	///	14,5	30,6	50,7	12 580	30,2	15,0
<b>36 Indre - CA Châteauroux Métropole</b>	<b>72 983</b>	<b>39,2</b>	<b>1,2</b>	<b>4,8</b>	<b>6,7</b>	<b>14,5</b>	<b>20 240</b>	<b>14,7</b>	<b>16,9</b>
Beaulieu	1 669	61,8	///	12,2	30,4	48,7	12 860	28,5	17,5
Saint Jean - Saint Jacques	4 343	41,9	///	22,3	33,4	54,0	12 280	30,2	23,3
Vaugirard - Saint Christophe	1 503	41,4	///	12,9	19,7	33,2	14 960	28,5	24,2
<b>36 Indre - CC du Pays d'Issoudun</b>	<b>19 822</b>	<b>41,9</b>	<b>0,8</b>	<b>2,6</b>	<b>5,8</b>	<b>13,4</b>	<b>20 010</b>	<b>12,8</b>	<b>16,1</b>
Nation Bernardines	1 442	57,2	///	6,0	24,3	41,6	13 560	30,8	26,2
<b>37 Indre-et-Loire - CC du Val d'Amboise</b>	<b>27 851</b>	<b>3,3</b>	<b>1,2</b>	<b>2,9</b>	<b>4,6</b>	<b>10,6</b>	<b>21 200</b>	<b>8,6</b>	<b>14,7</b>
La Verrerie	1 039	23,8	///	15,0	20,9	33,2	14 640	19,8	23,0
Patte D'Oie - Malétrenne - Plaisance	1 455	47,1	///	///	18,6	41,2	13 930	20,6	22,6
<b>37 Indre-et-Loire - Tours Métropole Val de Loire</b>	<b>294 220</b>	<b>45,0</b>	<b>1,3</b>	<b>6,9</b>	<b>6,2</b>	<b>15,8</b>	<b>21 040</b>	<b>11,4</b>	<b>13,0</b>
Rabrière	6 087	39,0	6,0	25,1	28,7	51,7	12 480	26,7	23,5
Niqueux Bruère - Marcel Pagnol	2 037	45,0	3,1	17,4	20,9	39,7	13 950	24,0	19,1
Rabaterie	5 114	43,1	3,6	20,7	18,7	37,7	14 580	23,2	19,1
Fontaines	2 820	56,9	///	21,4	30,9	53,6	12 330	22,1	17,3
Rochepinard	958	58,3	0,7	25,3	37,9	60,2	11 810	27,0	19,6
Rives Du Cher	2 989	30,5	11,9	23,8	24,1	43,8	13 500	25,8	28,7
Europe	2 787	41,9	///	13,0	26,5	41,1	13 680	20,7	23,5
Sanitas	7 815	46,1	5,4	34,0	34,3	56,9	11 890	25,9	18,3
Maryse Bastié	2 122	40,2	///	18,4	24,4	44,6	13 270	25,0	30,4
Bords De Loire	2 027	66,7	///	21,5	23,8	44,4	13 410	19,7	12,6
<b>41 Loir-et-Cher - CA de Blois Agglopolys</b>	<b>105 286</b>	<b>38,3</b>	<b>1,7</b>	<b>7,8</b>	<b>6,1</b>	<b>14,7</b>	<b>21 060</b>	<b>12,2</b>	<b>15,2</b>
Kennedy - Coty - Croix Chevallier - Sarrazines	10 843	39,4	7,0	40,0	31,5	54,2	12 220	26,3	20,2
<b>41 Loir-et-Cher - CA Territoires Vendômois</b>	<b>53 337</b>	<b>35,4</b>	<b>1,2</b>	<b>3,2</b>	<b>4,9</b>	<b>11,7</b>	<b>20 700</b>	<b>10,8</b>	<b>14,4</b>
Les Rottes	3 038	47,9	4,9	22,2	25,4	48,6	12 820	19,9	15,2
<b>41 Loir-et-Cher - CC du Romorantinais et du Monestois</b>	<b>33 569</b>	<b>35,4</b>	<b>1,2</b>	<b>3,2</b>	<b>6,4</b>	<b>15,5</b>	<b>19 880</b>	<b>17,1</b>	<b>14,8</b>
Les Favignolles	1 279	50,6	///	26,3	31,2	55,5	11 640	27,1	19,2
<b>45 Loiret - Orléans Métropole</b>	<b>287 019</b>	<b>39,6</b>	<b>2,1</b>	<b>9,7</b>	<b>6,1</b>	<b>15,6</b>	<b>21 420</b>	<b>12,1</b>	<b>14,9</b>
Les Chaises	1 040	39,7	2,7	21,2	19,8	40,0	13 770	12,6	18,6
Le Clos De La Grande Salle	1 687	41,7	///	20,1	23,0	41,6	14 160	25,3	28,5
Andrillons Ormes Du mail	1 950	35,7	///	27,9	26,0	49,2	12 750	27,6	30,6
Lignerolles	1 088	30,7	///	22,4	18,0	32,0	15 740	18,6	20,6
Dauphine	1 573	35,1	///	18,7	22,7	37,6	13 950	15,9	23,7
La Source	11 284	40,6	6,6	35,3	27,5	49,5	12 740	21,3	16,8
Argonne	7 471	30,7	8,6	30,6	20,7	44,1	13 350	19,2	15,7
Blossières	1 452	28,9	///	23,7	22,3	43,7	13 360	19,2	32,1
Pont Bordeaux	1 243	34,1	///	///	22,6	45,6	13 430	19,7	21,2
Les 3 Fontaines	2 291	26,3	9,6	35,8	26,4	57,0	11 820	25,9	19,3
<b>45 Loiret - CA Montargoise et Rives du Loing</b>	<b>62 240</b>	<b>37,4</b>	<b>2,0</b>	<b>9,9</b>	<b>7,8</b>	<b>19,5</b>	<b>19 260</b>	<b>19,4</b>	<b>18,5</b>
Vésine	1 060	24,5	///	36,7	21,4	46,0	12 910	30,8	17,9
Le Plateau	4 487	45,9	5,0	29,1	30,0	50,0	12 650	28,6	19,4
La Chaussée	3 453	54,5	///	17,1	19,1	40,7	14 010	24,7	23,2
Le Bourg - Chautemps	1 732	41,5	///	23,3	29,7	51,5	12 350	34,1	24,8
<b>45 Loiret - CC du Val de Sully</b>	<b>24 609</b>	<b>30,7</b>	<b>1,8</b>	<b>4,5</b>	<b>4,6</b>	<b>11,3</b>	<b>21 210</b>	<b>9,4</b>	<b>14,1</b>
Le Hameau	1 391	32,1	6,4	20,5	20,5	39,3	13 900	19,9	16,6
<b>45 Loiret - CC Giennoises</b>	<b>24 472</b>	<b>41,5</b>	<b>3,3</b>	<b>13,9</b>	<b>6,5</b>	<b>16,5</b>	<b>20 120</b>	<b>14,5</b>	<b>14,6</b>
Champ De La Ville	1 360	43,8	///	32,1	36,0	60,3	11 680	26,5	15,9
Montoire	1 430	33,8	3,7	34,9	26,7	43,7	13 190	25,1	16,0
<b>45 Loiret - CC du Pithiverais</b>	<b>29 209</b>	<b>30,7</b>	<b>2,3</b>	<b>7,4</b>	<b>5,9</b>	<b>13,1</b>	<b>20 430</b>	<b>12,0</b>	<b>16,6</b>
Quartiers Nord	1 438	33,4	3,1	23,3	25,3	48,8	12 780	21,4	26,9
Saint Aignan	1 149	36,7	5,2	31,4	26,5	51,9	12 480	25,8	14,0

/// : données non disponibles.

Sources : (1) Insee, Recensement de la population 2018 ; (2) Insee, Recensement de la population 2016 ; (3) Insee-DGFIP-Cnaf-Cnav-CCMSA, Fichier localisé social et fiscal (FiLoSoFi) 2017 ; (4) CAF 2019