

Communauté de communes de l'Alta Rocca

18 communes composent la communauté de communes de l'Alta Rocca. Cette intercommunalité est une zone de montagne délimitée par les massifs de Bavella, de l'Ospedale et du plateau du Cuscionu. Nommée « Terre des seigneurs » durant le Moyen Âge, l'Alta Rocca est habitée depuis plus de 9 000 ans et dispose de nombreux sites et d'un musée archéologique.

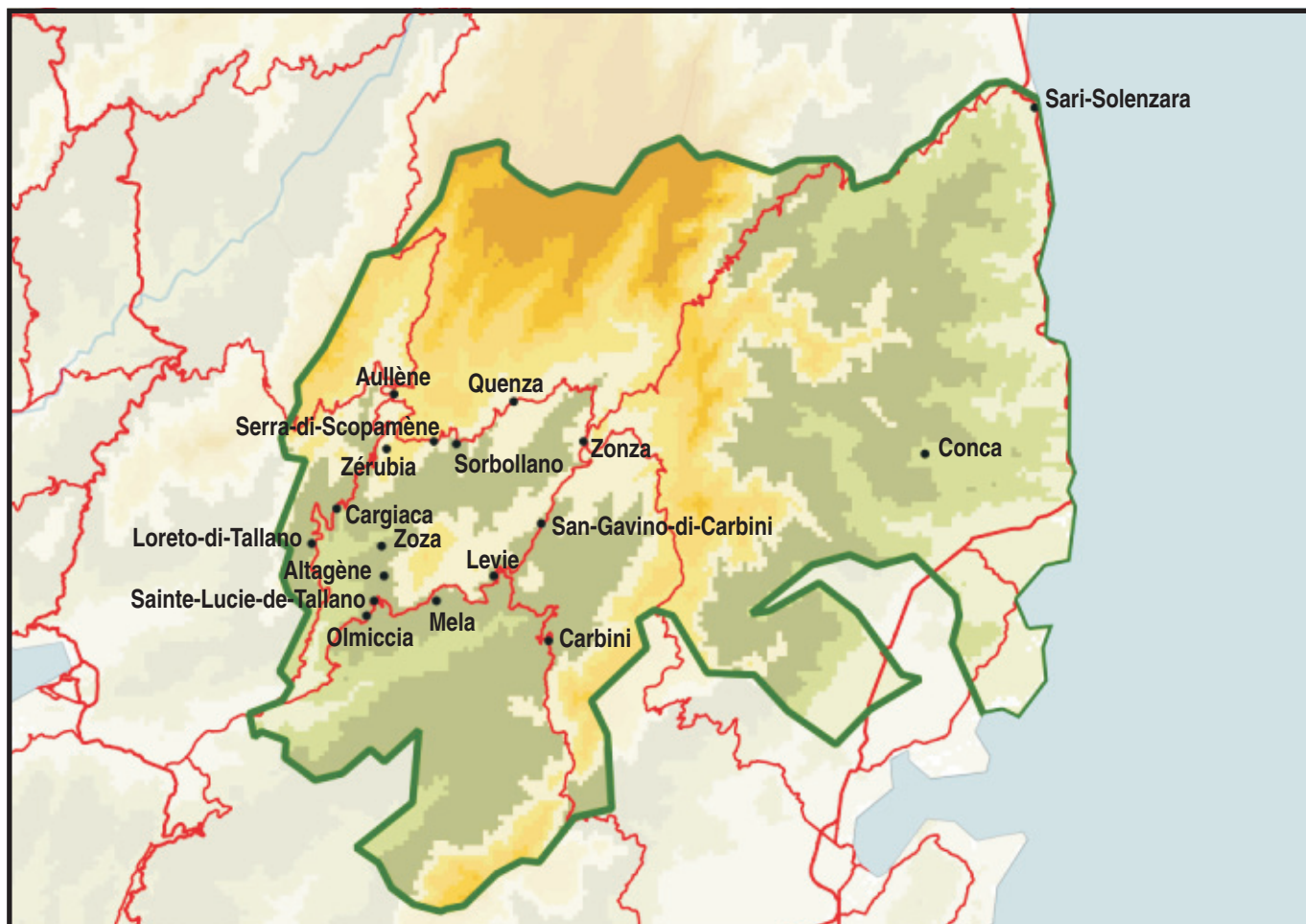
En 2015, on y recense 8 500 habitants. C'est un territoire à faible densité de population avec 12 habitants au km². Seules trois communes ont une façade littorale qui ouvre cet EPCI vers la mer : Zonza (avec sa marine Sainte-Lucie-de-Porto-Vecchio), Sari-Solenzara et Conca. Ce sont les trois plus peuplées, elles regroupent 56 % des habitants de l'intercommunalité.

Entre 1962 et 2015 la population a augmenté de 45 % contre 79 % dans la région. Depuis 2010, la croissance démographique se rapproche du niveau régional. Elle est due à l'apport migratoire, le solde naturel est depuis longtemps négatif. En effet, la population est vieillissante : 26 % des habitants ont plus de 65 ans. Les ménages composés d'une personne, ainsi que les couples sans enfants sont surreprésentés.

Avec 73 % de maisons, l'habitat individuel est largement dominant. Les ménages sont plus souvent propriétaires qu'en moyenne. La part des résidences secondaires y est l'une des plus élevée avec l'EPCI Spelunca-Liamone, puisqu'elles représentent 63 % des logements (37 % en moyenne corse).

L'activité économique est tournée vers les services et la construction et le tissu productif est composé de petits établissements : 98 % ont moins de 10 salariés. C'est pourquoi les 3 700 actifs sont plus souvent ouvriers ou artisans, commerçants et chefs d'entreprise. A peine un actif sur deux réside et travaille dans la zone.

Le tourisme y est développé, en particulier sur le littoral. Le territoire comprend 8 700 lits touristiques marchands regroupés à 59 % dans les campings, soit 6 % de l'offre régionale. Seuls la moitié des équipements et services à la population sont présents. ■



Population

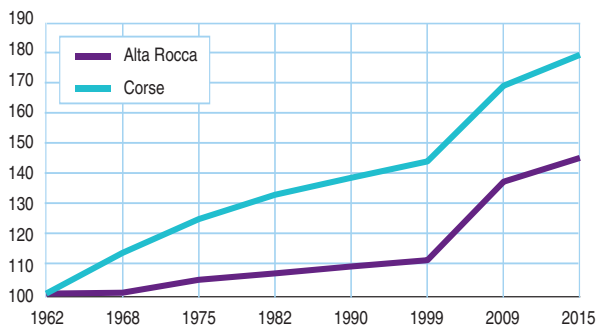
Population des communes

	Alta Rocca	Corse
Nombre de communes	18	360
Densité (habitants/km ²)	12,4	37,3
Population totale	8 479	327 283
dont : Zonza (%)	27,6	///
Sari-Solenzara (%)	15,7	///
Conca (%)	12,6	///
dont : 0 à 19 ans (%)	19,1	20,5
20 à 64 ans (%)	55,0	57,4
65 ans ou plus (%)	25,9	22,1
dont : population immigrée (%)	13,3	10,2

Source : Insee, Recensement de la population 2015

Évolution de la population de 1962 à 2015

Indice base 100 en 1962



Évolution de la population de 2010 à 2015

	Taux annuel moyen total	Variation due au solde naturel	Variation due au solde apparent des entrées-sorties (%)
Alta Rocca	0,96	- 0,13	1,08
Corse	1,11	0,00	1,11

Source : Insee, Recensements de la population 2010 et 2015- Etat civil

Habitat et conditions de vie

Ménages selon le mode de cohabitation en 2015

	Alta Rocca	Corse
Ensemble des ménages	3 920	143 867
Ménages d'une personne (%)	34,1	31,8
Couples sans enfant (%)	28,8	26,2
Couples avec enfants (%)	23,7	26,0
Familles monoparentales (%)	9,3	11,4
Ménages de plusieurs personnes sans famille (%)	4,0	4,5

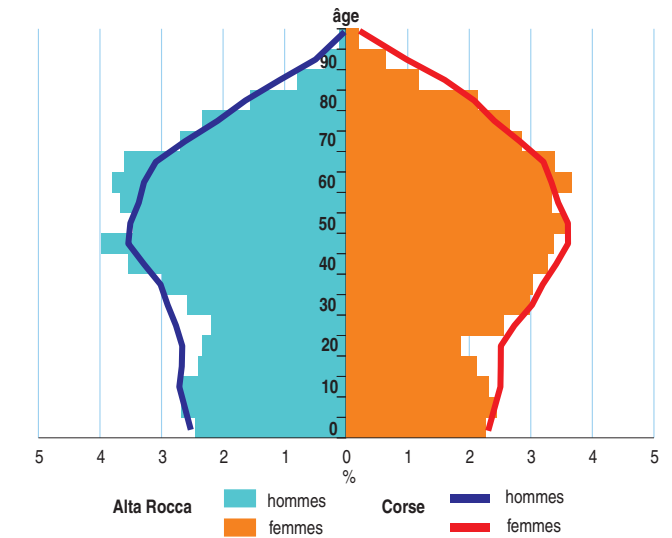
Source : Insee, Recensement de la population 2015

Parc de logements selon le type en 2015

	Alta Rocca	Corse
Nombre de logements	11 427	242 151
Résidences principales (%)	34,3	59,4
Résidences secondaires (%)	63,0	36,9
Logements occasionnels et vacants (%)	2,7	3,7

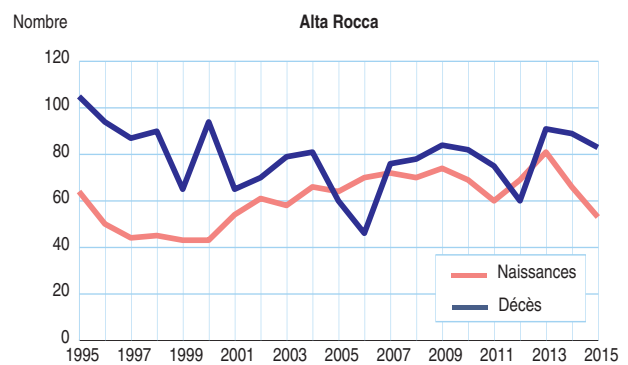
Source : Insee, Recensement de la population 2015

Pyramide des âges



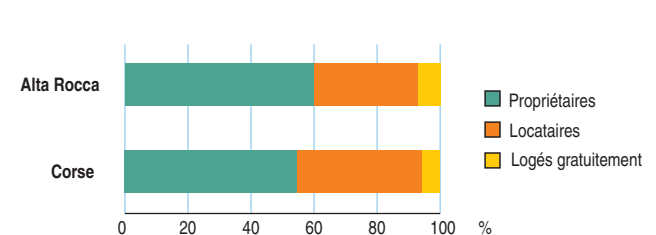
Source : Insee, Recensement de la population 2015

Évolution des naissances et des décès



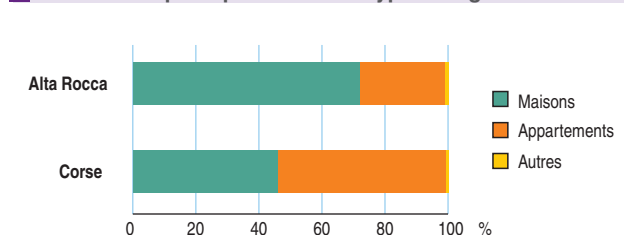
Source : Insee, Etat civil

Résidences principales selon le statut d'occupation



Source : Insee, Recensement de la population 2015

Résidences principales selon le type de logement



Source : Insee, Recensement de la population 2015

Equipements et tourisme

Niveau d'équipement

Nombre d'équipements présents dans l'EPCI dans chaque gamme

	Alta Rocca	Nombre d'équipements gamme
Gamme de proximité	26	27
Gamme intermédiaire	22	36
Gamme supérieure	6	47
Ensemble	54	110

Source : Insee, Base permanente des équipements 2016

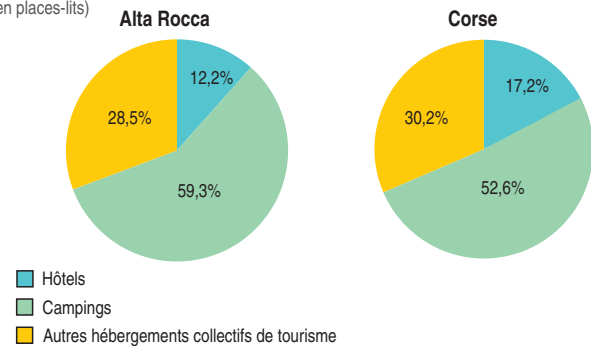
Présence d'établissements d'enseignement

École élémentaire	Oui
Collège	Oui
Lycée	Non

Source : Insee, Base permanente des équipements 2016

Répartition de l'offre marchande touristique par type d'établissement

(en places-lits)



Source : Insee, DGE, Enquêtes de fréquentation touristique 2017

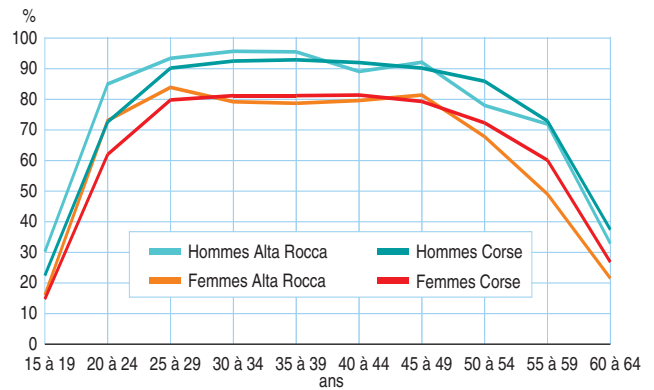
Emploi et économie

Population active et précarité

	Alta Rocca	Corsica
Population de 15 ans à 64 ans	5 055	204 439
Population active	3 666	147 901
Actifs ayant un emploi salarié (%)	62,8	70,0
Actifs ayant un emploi non salarié (%)	21,1	17,0
Chômeurs (%)	16,1	13,0
Taux d'actifs travaillant et résidant dans la zone (%)	53,3	98,7
Taux de pauvreté (%)	22,5	19,8
Revenu médian par unité de consommation (euro)	18 218	19 247
Disparité de revenu D9/D1	3,7	3,7

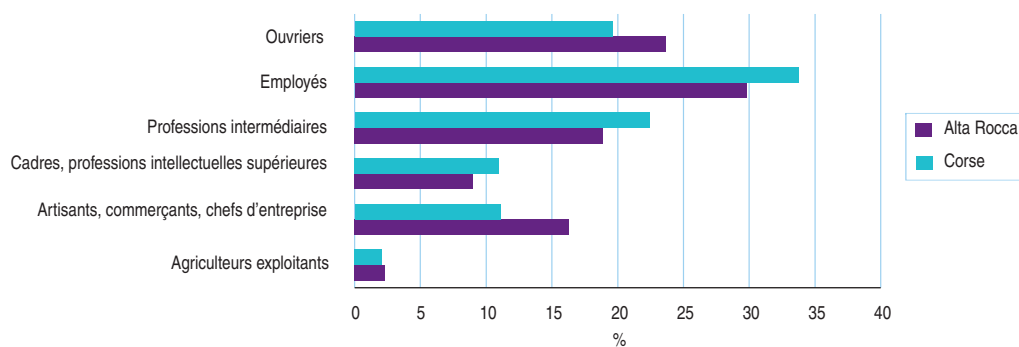
Source : Insee, Recensement de la population 2015, Filosofi 2015

Taux d'activité par sexe et par tranche d'âge



Source : Insee, Recensement de la population 2015

Répartition des emplois par catégorie socioprofessionnelle



Source : Insee, Recensement de la population 2015

Répartition des établissements par secteur d'activité

	Alta Rocca	Corsica
Ensemble	1 112	37 463
Industrie (%)	4,7	6,8
Construction (%)	20,9	17,2
Commerce, transports et services divers (%)	67,1	65,5
Administration publique, enseignement, santé humaine et action sociale (%)	7,3	10,5

Champ : entreprises actives au 1^{er} janvier 2015, secteur marchand non agricole

Source : Insee, Répertoire des entreprises et des établissements 2015

Répartition des établissements par taille

	Alta Rocca	Corsica
Ensemble	1 112	37 463
0 salarié (%)	77,4	72,3
1 à 9 salariés (%)	20,3	23,9
10 à 19 salariés (%)	1,7	2,3
20 à 49 salariés (%)	0,6	1,1
50 salariés ou plus (%)	0,0	0,4