

**L**e quartier de *la Résidence* est le seul quartier prioritaire de la commune de Chauny. Situé à l'ouest de la commune, il compte moins de 2 000 habitants, soit 14 % de la population des ménages fiscaux de la commune.

Ce quartier représente 1 % de la population de l'ensemble des quartiers prioritaires de la région et 4 % de ceux du département de l'Aisne. Il se positionne au 27<sup>e</sup> rang des 44 quartiers picards pour la population.

## Des revenus très faibles dans le quartier de *la Résidence*

Proche de 16 850 € par UC pour l'ensemble des Axonais en 2011, le revenu fiscal médian s'établit légèrement en deçà dans l'unité urbaine de Chauny avec 16 100 € par an et par UC. Il se situe plus en retrait encore dans la commune centre (14 500 €). Ce revenu s'avère nettement plus faible dans le quartier de *la Résidence* où il ne dépasse pas 7 000 €. La part des habitants qui y vivent sous le seuil de bas revenus y atteint 46 % contre 38 % au sein de la géographie prioritaire du département.

## Plus de familles monoparentales

Le quartier de *la Résidence* de Chauny appartient à un groupe de quartiers dont la population est plus âgée et défavorisée (**profil 4**). Le chômage y est plus présent. Les actifs, davantage non diplômés, occupent plus fréquemment des emplois précaires. Le quartier compte proportionnellement plus de personnes seules, mais aussi de familles monoparentales : 11 % des ménages sont « monoparentaux avec jeunes enfants uniquement ». Cette proportion positionne le quartier au 6<sup>e</sup> rang des NQP picards.

## Un quartier prioritaire féminin

La proportion de femmes dans la commune de Chauny est de 54 % en 2010 (51 % dans la région et 52 % en métropole). Avec 58 % de femmes, la population du quartier de *la Résidence* est très féminisée. ■

L'unité urbaine de Chauny



Source : Insee, DGFIP, Revenus fiscaux localisés des ménages 2011

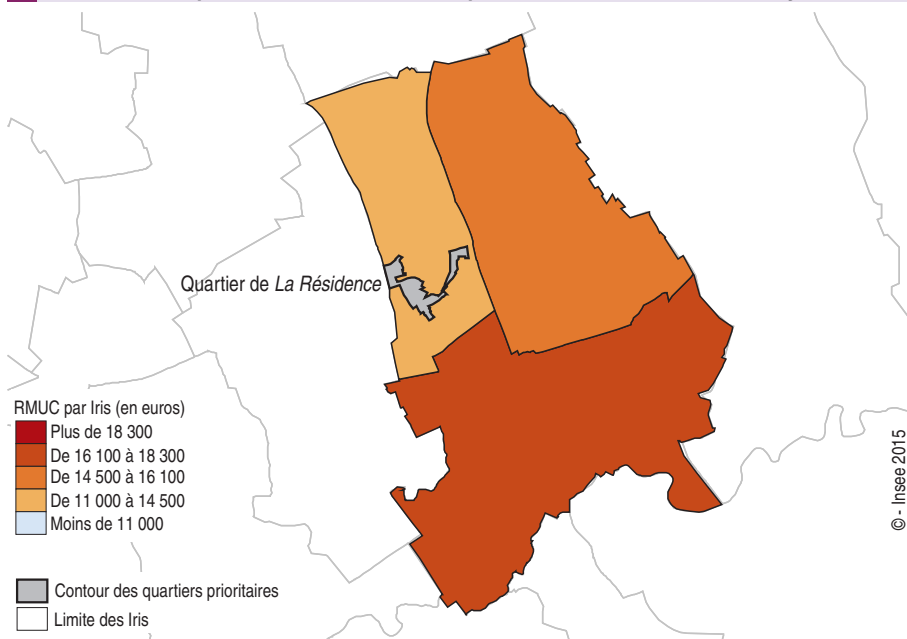
## 1 Revenu médian par unité de consommation du quartier prioritaire

Nom du quartier prioritaire	Population des ménages fiscaux	RMUC*	Écart entre le RMUC de l'unité urbaine et le RMUC du quartier prioritaire	Indicateur de dispersion du revenu **(%)
Quartier de la Résistance	Moins de 2 000	7 000	9 100	137,6
Commune de Chauny	11 843	14 500		
Unité Urbaine de Chauny	17 764	16 100		
Aisne	540 318	16 900		
Picardie	1 906 896	18 300		
France métropolitaine	62 596 431	19 200		

\*Revenu médian par Unité de Consommation, \*\*(déclaré) par unité de consommation en 2011, égal à l'intervalle interquartile rapporté à la médiane et exprimé en %.

Source : Insee, DGFIP, Revenus fiscaux localisés des ménages 2011

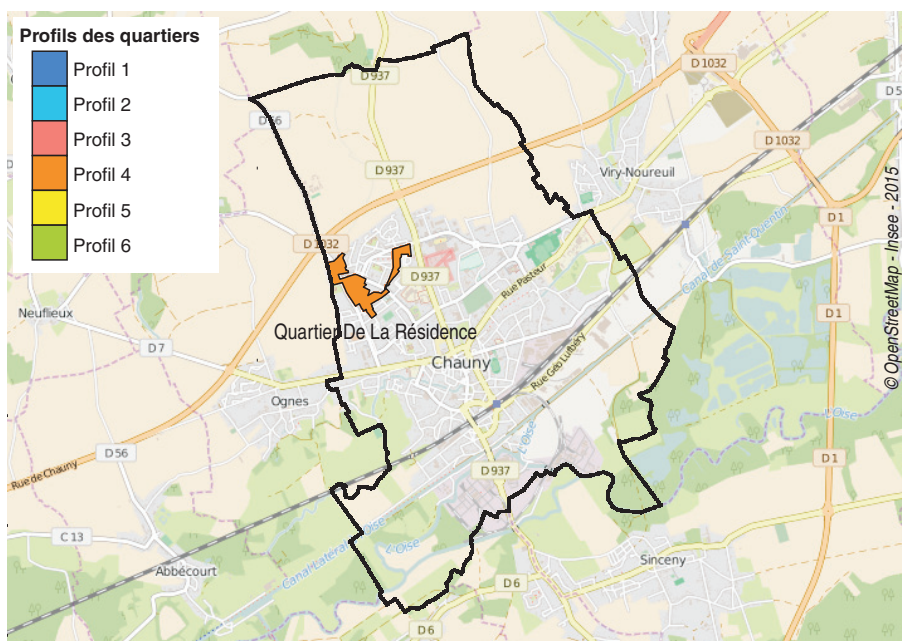
## 2 Revenu médian par unité de consommation par Iris de la commune de Chauny



Source : Insee, RFL 2011

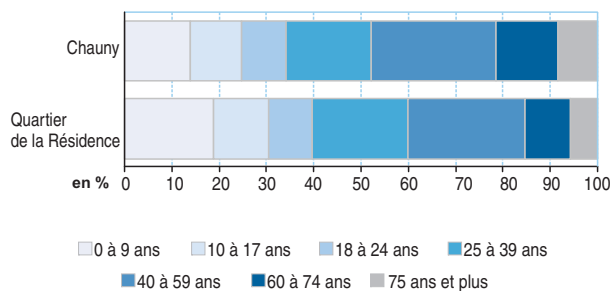
N.B. : le seuil des bas revenus de l'unité urbaine de Chauny est de 10 974 euros, le RMUC de la région Picardie est de 18 332 euros.

## 3 Profil des quartiers prioritaires



Source : Insee, Revenus Fiscaux Localisés 2011, recensement de population 2011

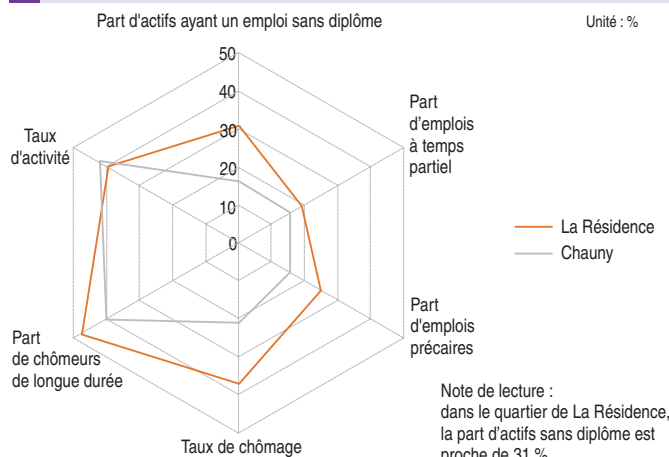
## 4 Structure d'âge de la population



Note de lecture : la population de moins de 18 ans représente près de 31 % au sein du quartier de la Résidence.

Source : Insee, estimation composite de population - recensement de la population 2011

## 5 Activité



Note de lecture : dans le quartier de La Résidence, la part d'actifs sans diplôme est proche de 31 %.

Source : Insee, estimation composite de population - recensement de la population 2011

## 6 Positionnement des quartiers prioritaires de la commune sur les 44 quartiers de la région et les 1 296 quartiers métropolitains

Nom du quartier prioritaire	Population des ménages fiscaux 2011	Part des bas revenus*** (%)	Part des personnes de moins de 14 ans (%)	Part des ménages de 6 personnes ou plus (%)	Part des ménages "monoparentaux avec jeunes enfants uniquement"*** (%)	Part des ménages recevant au moins une allocation de chômage* (%)
<b>Quartier de La Résidence</b>	Moins de 2 000	44	23,7	3,7	10,9	31,7
Rang en Picardie	27	5	28	3,7	6	11
Rang en France métropolitaine	809	67	614	941	62	103
<b>Ensemble des quartiers prioritaires de Picardie</b>	147 839	33,8	25,6	7,0	8,3	27,7

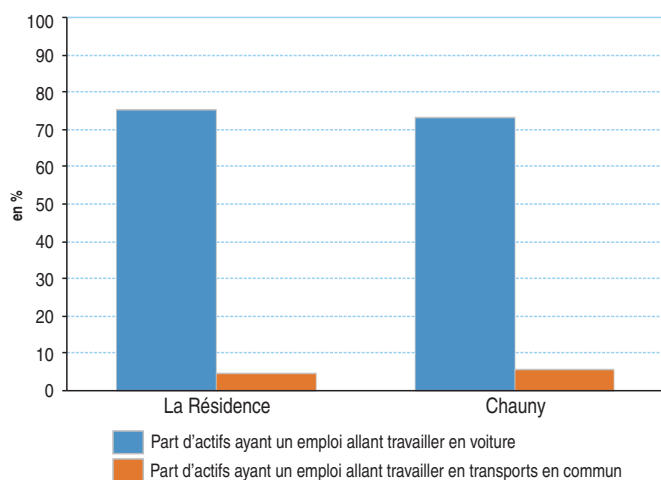
\*proprement dite, donc à l'exclusion du RSA.

\*\*précisément égale à la part des ménages fiscaux comprenant une et une seule personne d'au moins 14 ans et au moins une personne de moins de 14 ans.

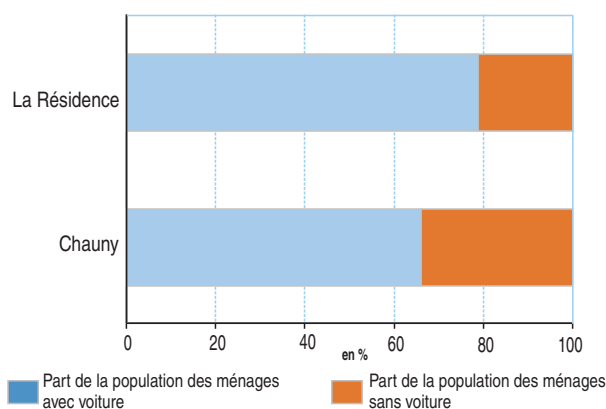
\*\*\*Egal à la part des revenus par unité de consommation inférieurs à un certain seuil en 2011.

Source : Insee, RFL 2011

## 7 - 8 Mobilité

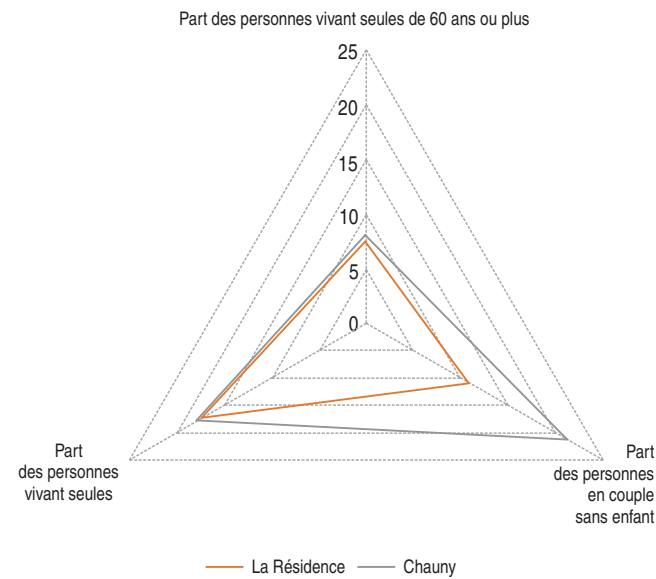
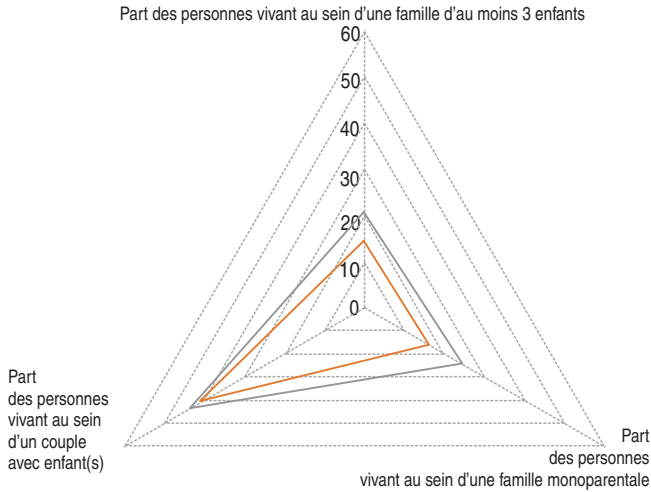


Source : Insee, estimation composite de population, recensement de la population 2011



Source : Insee, estimation composite de population, recensement de la population 2011

**9-10** Structure familiale



Note de lecture : les personnes vivant au sein d'une famille d'au moins trois enfants sont près de 21 % dans le quartier de La Résidence.

Source : Insee, estimation composite de population - recensement de la population 2011

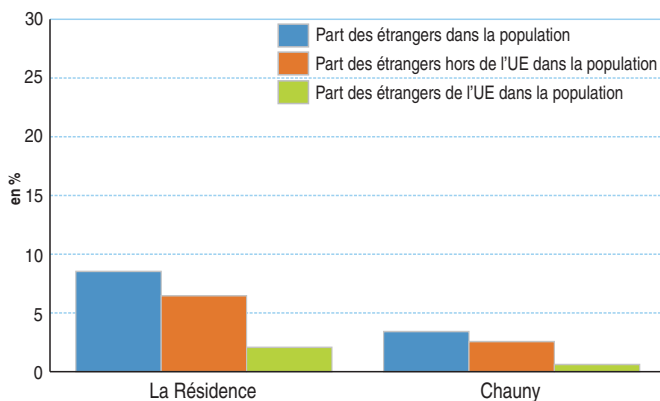
**11** Positionnement des quartiers prioritaires de la commune sur les 44 quartiers de la région et les 1 296 quartiers métropolitains

Nom du quartier prioritaire	Part des ménages locataires (%)	Part des ménages installés dans leur logement depuis moins de 5 ans fin 2011 (%)	Médiane de la surface de la surface du logement par personne*
<b>Quartier La Résidence</b>	93,9	49,8	34,5
Rang en Picardie	23	16	9
Rang en France métropolitaine	498	454	319
<b>Ensemble des quartiers prioritaires de Picardie</b>	91,6	45,5	30,5

\*calculée sur les ménages (en mètres carrés par personne)

Source : Insee, RFL 2011

**12** Nationalités



Source : Insee, estimation composite de population, recensement de la population 2011