

2.3 - DÉPLACEMENTS

2.3.1 Trafic routier

La Réunion possède un réseau de routes nationales assurant le tour de l'île, la traversée des plaines de Saint-Benoît à Saint-Pierre ainsi que l'accès à Cilaos.

La Région gère 395 km de routes nationales dont 143 km de 2x2 voies.

En 2012, la circulation augmente de 1 % par rapport à 2011. Elle se concentre sur l'Ouest et principalement sur la route des Tamarins.

Dans l'Ouest, le trafic est très dense sur la RN1 entre Saint-Denis et Saint-Paul : 82 000 véhicules par jour en moyenne entre Cambaie et Savanna. Axe majeur de l'économie réunionnaise, la route du Littoral entre Saint-Denis et La Possession supporte un trafic moyen journalier de 59 800 véhicules (+ 1,4 % par rapport à 2011).

Le trafic sur la route des Tamarins augmente de 1,4 % à 3,8 % selon le tronçon par rapport à 2011. Par exemple, 64 100 véhicules roulent quotidiennement entre Saint-Paul et Plateau Caillou

Les véhicules empruntent de nouveau la RN1A dans le secteur de Boucan (+ 4,7 %) après une baisse de 7,1 % en 2011.

À Saint-Denis le trafic est stable : 58 400 véhicules/jour sur le front de mer et 60 850 à La Jamaïque. À l'entrée Est, le trafic augmente sur la RN2 (+ 2,7 % au stade de l'Est) mais diminue sur la RN6 : - 14,2 % au giratoire du Cerf sur le boulevard Sud. À l'entrée Ouest, le trafic diminue sur le Barachois (- 5,1 %).

Le plus fort trafic routier est enregistré à Sainte-Marie : près de 90 000 véhicules en moyenne empruntent tous les jours le tronçon de la RN2 entre Duparc et Gillot.

En s'éloignant de Sainte-Marie vers l'Est, le trafic routier diminue progressivement : 34 200 véhicules/jour entre Bras-Panon et Saint-Benoît. Il chute ensuite à 4 500 véhi-

cules/jours sur la route des Laves entre Sainte-Rose et Saint-Philippe. Il augmente de nouveau à l'approche de Saint-Pierre.

Au Sud, la circulation est dense autour de Saint-Pierre : 65 000 véhicules par jour sur la portion de RN1 ralliant Saint-Louis.

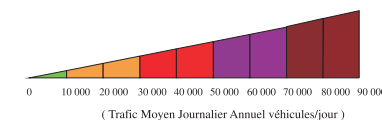

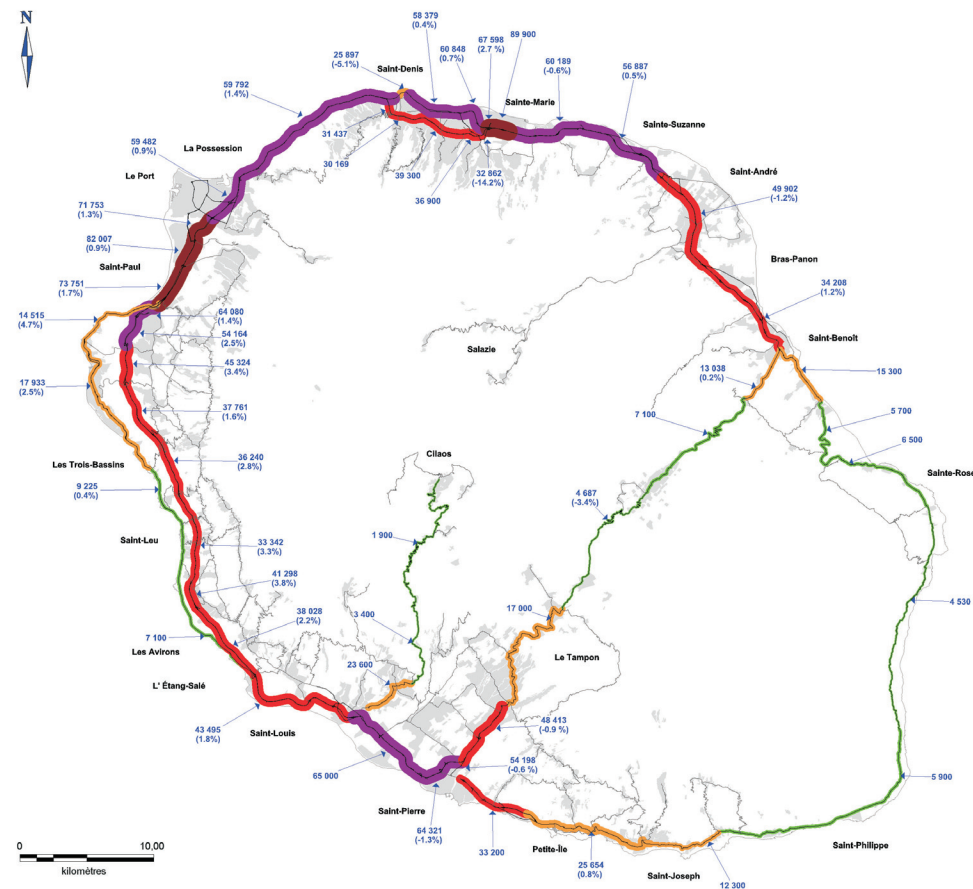
La circulation est stable sur la route des Plaines (RN3) avec 4 700 véhicules par jour.

Le trafic sur la route de Cilaos (RN5) reste également inchangé : 23 600 véhicules/jour dans sa partie basse et seulement 1 900 avant Cilaos. ■

Définitions

Trafic moyen journalier : trafic total de l'année divisé par 365.

Réseau routier national trafics 2012 à La Réunion



Réalisation Région Réunion - N°2013007 - Service Géographique
Source : Région Réunion (CRGT) / © IGN BDTOPO® 2009
Autorisation n°10191 Ile de La Réunion