

Au 1^{er} janvier 2009, avec 343 046 habitants, l'Allier est le 66^e département métropolitain par sa population. Si le repli démographique observé dans le département depuis le début des années soixante-dix n'est pas totalement enravé, il est nettement atténué grâce à un relèvement récent de son attractivité. La population est restée stable dans ce département entre 1999 et 2009 comme dans quatre autres départements métropolitains (Indre, Marne, Orne, Vosges) alors qu'elle baisse dans six autres dont le Cantal. L'Allier se situe ainsi au 90^e rang des départements classés selon leur croissance démographique.

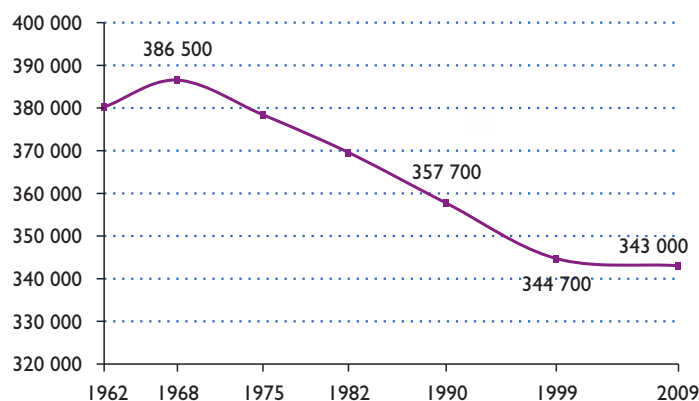
Un département plus attractif

Cette évolution démographique plus favorable repose uniquement sur l'inversion du solde migratoire. Depuis 1999, après trois décennies de déficit migratoire continu, les personnes venant s'installer dans le département sont plus nombreuses que celles qui le quittent. Par ce biais, l'Allier gagne environ 750 habitants chaque année, alors qu'il en perdait annuellement 340 entre 1990 et 1999. Toutefois, ce constat favorable doit être nuancé. Le département continue d'accueillir des personnes proches de la retraite et de laisser partir ses jeunes de 18 à 25 ans. Ainsi, ces mouvements tendent à accentuer le vieillissement de la population et donc à terme le déficit naturel. Contrairement à celui de la région, le fort déficit naturel du département ne se résorbe pas. Entre 1999 et 2009, l'excédent des décès sur les naissances entraîne une diminution de population de l'ordre de 0,3 %.

Moins d'habitants dans les centres urbains

Tous les types d'espaces, y compris les plus urbanisés, sont touchés par le vieillissement de leur population et la faiblesse de la natalité. Les villes de Montluçon, Moulins et Vichy

Population de l'Allier aux recensements



Source : Insee, Recensements de la population

Les dix communes de l'Allier les plus peuplées en 2009

Commune	Population municipale 2009	Croissance annuelle moyenne de la population (en %) 1999-2009
Montluçon	38 978	- 0,6
Vichy	25 090	- 0,6
Moulins	19 837	- 1,0
Cusset	13 152	- 0,2
Yzeure	12 867	+ 0,1
Domérat	8 980	+ 0,2
Bellerive-sur-Allier	8 562	+ 0,1
Commentry	6 723	- 0,7
Gannat	5 853	+ 0,0
Saint-Pourçain-sur-Sioule	5 030	- 0,5

Source : Insee, Recensements de la population

Population de l'Allier et de ses arrondissements en 2009

Arrondissement	Population municipale 2009	Variation annuelle de la population			Taux de variation annuel dû au		Densité (hab./km ²) 2009	Variation de densité (hab./km ²) 1999-2009
		Absolue 1999-2009	Relative (en %) 1999-2009, 1990-1999		Solde naturel (en %) 1999-2009	Solde migratoire apparent (en %) 1999-2009		
Montluçon	116 349	- 150	- 0,1	- 0,5	- 0,3	+ 0,2	50,0	- 0,6
Moulins	106 105	- 60	- 0,1	- 0,4	- 0,2	+ 0,1	35,4	- 0,2
Vichy	120 592	+ 43	+ 0,0	- 0,4	- 0,3	+ 0,3	59,8	+ 0,2
Allier	343 046	- 168	- 0,0	- 0,4	- 0,3	+ 0,3	46,7	- 0,2

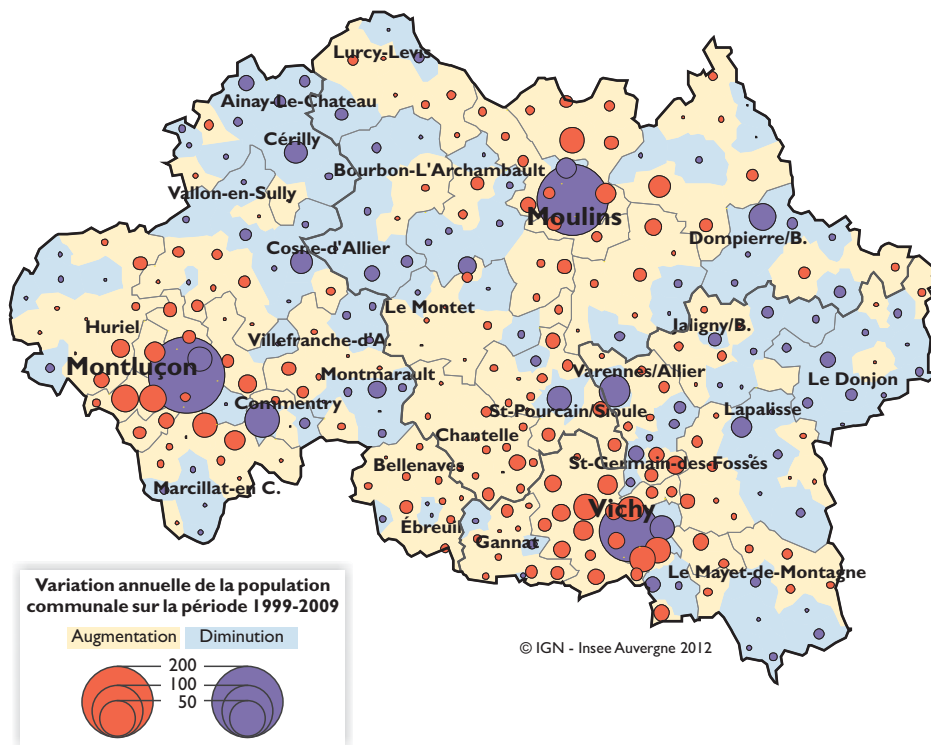
Source : Insee, Recensements de la population

connaissent une baisse sensible de leur population, comme la plupart des villes de même taille des départements voisins. Au 1^{er} janvier 2009, 38 978 habitants résident à Montluçon, 25 090 à Vichy et 19 837 à Moulins, soit une diminution annuelle de 0,6 % depuis 1999 pour les deux premières et de 1,0 % pour la dernière. Dans ces trois communes, le nombre de décès l'emporte sur celui des naissances. Vichy est toutefois la seule à afficher un solde migratoire positif.

Population en hausse dans le périurbain

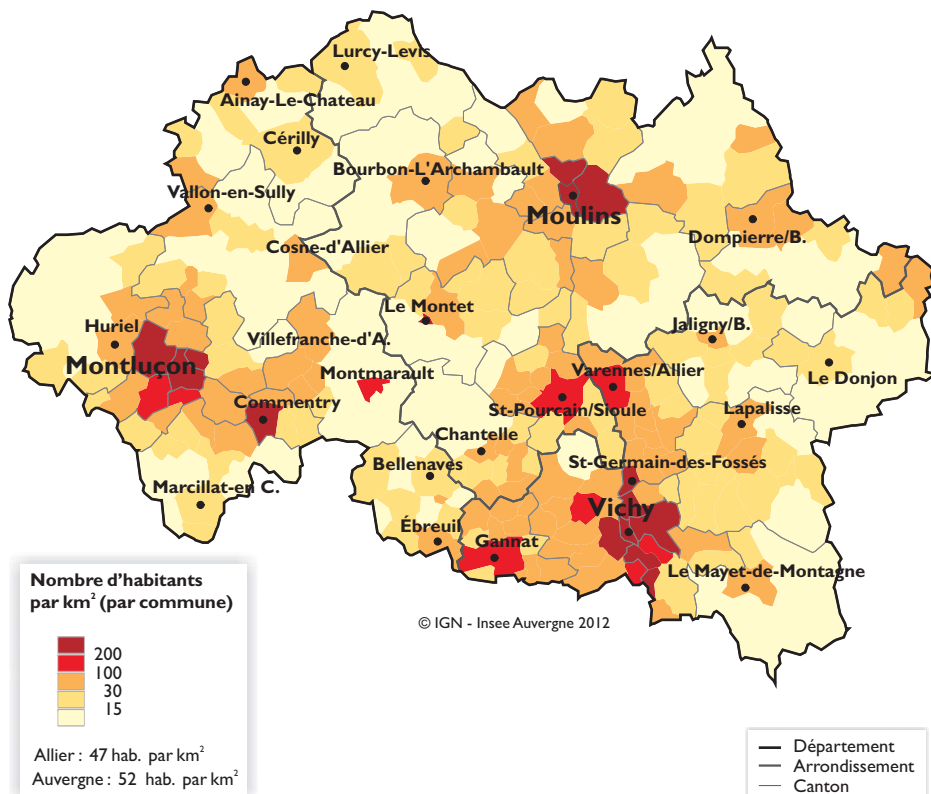
À l'inverse de ces centres urbains, la majorité des autres communes des trois communautés d'agglomération auxquels ils appartiennent enregistrent des progressions de population qui traduisent pour partie l'étalement périurbain. À Montluçon et Moulins, l'augmentation de population constatée dans ces communes périphériques ne suffit pas à compenser la baisse dans les villes centres. Les deux communautés d'agglomération perdent respectivement annuellement 0,3 % et 0,2 % de leur population sur la période 1999-2009. Autour de Vichy, le gain de population des communes périphériques permet à la Communauté d'agglomération Vichy Val d'Allier d'afficher une augmentation annuelle moyenne de sa population de 0,1 %. Éloignées des principaux pôles d'activité, les campagnes continuent de perdre des habitants, à un rythme néanmoins moins soutenu que par le passé. Les plus fortes baisses de population affectent les zones de Tronçais, du Bocage bourbonnais, de la Montagne bourbonnaise ainsi que les espaces autour de Dompierre-sur-Besbre et du Donjon.

Variation annuelle moyenne de la population entre 1999 et 2009



Source : Insee, Recensements de la population 2009 et 1999

Densité de population 2009



Source : Insee, Recensement de la population 2009

Pour en savoir plus :
www.insee.fr